

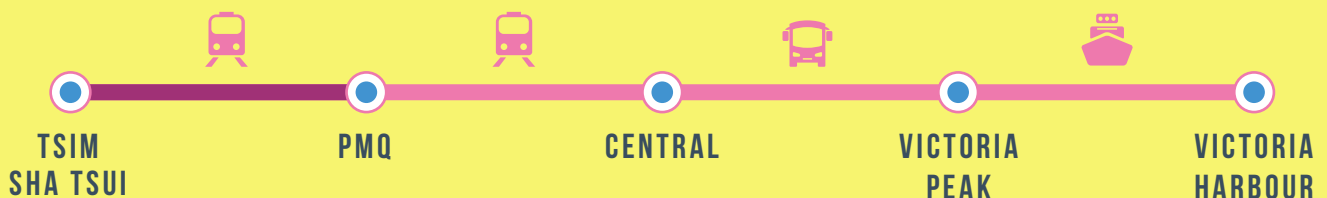
MUNMEPLANS  
เที่ยวมันส์กว่า  
ถ้ามีแผน!  
★ PLANS ONLINE ★

24 HOURS  香港

# HONG KONG

แผนเที่ยว “ฮ่องกง”

ฉบับ กิน เที่ยว ถ่าย(รูป) แต่ 24 ชั่วโมง ก็ชดได้







# — 24 HOURS 香港 —

# HONG KONG

แผนเที่ยว “ฮ่องกง” ประเทศยอดฮิตติดลมบนตลอดกาลของคนไทย  
ไปเดินเล่น ถ่ายรูป และแวะเติมความหวานให้ชีวิตด้วยกันหาของกิน  
อร่อยๆ ไม่ต้องมีเวลามาก ขอแค่ 24 ชั่วโมง รับรอง ชิคเลย!!

## 09:30 AM Tsim Sha Tsui

   **Tsim Sha Tsui**

**วิธีการเดินทาง**  
สำหรับคนที่ไม่ได้พัก  
ย่านจิมซาจุ่ย 





พักย่าน Tsim Sha Tsui รถไฟ MTR Tsuen Wan Line (สายสีแดง) ลงสถานี Tsim Sha Tsui


**ที่เด็ดย่านจิมซาจุ่ย** NOTE

**วาฟเฟิลฮ่องกง ร้าน Mammy Pancake**  
พิกัด : 22.298188, 114.173307  
วิธีการเดินทาง : สถานี Tsim Sha Tsui ทางออก D2



**น้ำมะม่วงปั่น ร้าน Hui Lau Shan**  
พิกัด : 22.299517, 114.173558  
วิธีการเดินทาง : สถานี Tsim Sha Tsui ทางออก A2

## 12:00 PM PMQ

**Tsim Sha Tsui**     **PMQ**

**วิธีการเดินทาง**  


นั่งรถไฟ MTR Tsuen Wan Line (สายสีแดง) ลงสถานี Central แล้วเปลี่ยนสายรถไฟเป็น MTR Island Line (สายสีน้ำเงิน) ลงสถานี Sheung Wan ทางออก E2

 ใช้เวลาประมาณ 11 นาที  ราคาต่อเที่ยว HK\$ 10.5 / จ่ายผ่าน Octopus HK\$ 9.7

## 14:00 PM Central

**PMQ**    **Central**

**วิธีการเดินทาง**  


นั่งรถไฟ MTR Island Line (สายสีน้ำเงิน) ลงสถานี Central

 ใช้เวลาประมาณ 3 นาที  ค่าเดินทาง HK\$ 4.5

**ที่เด็ดย่านเซ็นทรัล** NOTE

**Starbucks Coffee : Duddell Street**  
พิกัด : 22.279735, 114.156699  
วิธีการเดินทาง : สถานี Central ทางออก D1

**ชาลาเปออบไล่หนวดง ร้าน Tim Ho Wan**  
พิกัด : 22.285066, 114.157723  
วิธีการเดินทาง : จากสถานี Central เดินทางทางเชื่อมไปยังสถานี Hong Kong เดินทางมายัง Airport ไปร้านอยู่ชั้น P1 ของ IFC Mall (อาคารเดียวกับจุดให้บริการ In-town Check-in)

## 17:00 PM Victoria Peak



**Central**    **Victoria Peak**



**วิธีการเดินทาง**  


สถานี Central ทางออก A เดินตามป้าย Bus Terminus ออกมาแล้วขึ้นบันไดเลื่อนข้ามไปอีกฝั่งจะเจอตึก Exchange Square เดินลงมาข้างล่างจะเป็น Bus Terminus เดินไปขึ้นรถบัสสาย 15



 ใช้เวลาประมาณ 20 – 40 นาที (ขึ้นอยู่กับสภาพจราจร)  ค่าเดินทาง HK\$ 4.5

## 20:00 PM Victoria Harbour

**Victoria Peak**     **Victoria Harbour**

**วิธีการเดินทาง**  
 

นั่งรถบัสสาย 15 กลับมาลงที่เดิมหรือนั่งรถรางก็ได้ถ้าอยากเปลี่ยนบรรยากาศ แล้วเดินไปขึ้นเรือข้ามฟาก Star Ferry จากท่าเรือเซ็นทรัล (Central Pier) เพื่อกลับไปฝั่งเกาลูน แล้วเดินไปอ่าววิคตอเรียเพื่อรอชมการแสงไฟได้เลย

 ใช้เวลาประมาณ 40 นาที  ค่าเรือ Star Ferry ขึ้นบน วันธรรมดา HK\$ 2.50 วันเสาร์ - อาทิตย์ และวันหยุด HK\$ 3.40  
ชั้นล่าง วันธรรมดา HK\$ 2.00 วันเสาร์ - อาทิตย์ และวันหยุด HK\$ 2.80

# MAP

— 24 HOURS  香港 —

# HONG KONG



## ENJOY YOUR TRIP

แผนสำเร็จรูปนี้เป็นเพียงไอเดียเพื่อแบ่งปันสำหรับคนที่กำลังวางแผนเที่ยว  
ทั้งนี้สามารถนำไปประยุกต์ให้เข้ากับแผนหรือไลฟ์สไตล์ของตัวเองได้  
เช่น ปรับเวลา หรือสลับสถานที่ท่องเที่ยวในแต่ละวัน